

# Geoparc Y Fforest Fawr



Canllaw i archwilio hanner gorllewinol  
Parc Cenedlaethol Bannau Brycheiniog.



Aberhonddu



[www.geoparcyfforestfawr.org.uk](http://www.geoparcyfforestfawr.org.uk)

**BRECON  
BEACONS**  
OUR NATIONAL PARK



**BANNAU  
BRYCHEINIOG**  
EIN PARC CENEDLAETHOL

# Dyddiau allan i'w mwynhau yn Geoparc y Fforest Fawr

## Ystyried treulio tipyn o'ch amser yn ymweld â'r Geoparc?

Dyma rai awgrymiadau am fannau i ymweld â nhw, pethau i'w gweld a'u gwneud er mwyn gwneud eich ymweliad â'r Geoparc, hanner mwyaf gorllewinol Parc Cenedlaethol Bannau Brycheiniog, yn un bythgofiadwy. Mae'r rhain wedi'u trefnu yn ôl faint o amser sydd gennych; efallai fod gennych hanner diwrnod, neu hyd yn oed ddiwrnod cyfan, i'w dreulio yno, neu efallai awr yn unig i'w sbario. Wrth gwrs, gallech ymestyn neu gwtgofio'r ymweliad fel rydych chi'n dymuno. Dewch i ddeall datblygiad yr ardal a'i hanes, archaeoleg, chwedlau a bywyd gwylt drwy gyfrwng Geolwybrau a thafenni am droeon eraill, arddangosfeydd, llwybrau llafar, a phaneli gwytodaeth. Cadwch lygad barcud hefyd am ddigwyddiadau unigol sydd wedi'u trefnu yn ystod y flwyddyn gan Geoparc y Fforest Fawr, ac yn arbennig yn ystod Gŵyl Flynyddol y Fforest Fawr yn niwedd Mai a dechrau Mehefin.

Mwy o wybodaeth ar y wefan

[www.geoparcyfforestfawr.org.uk](http://www.geoparcyfforestfawr.org.uk)

## Allwedd i'r eiconau a ddefnyddir yn y canllaw

**OS** Cyfeirnod grid Arolwg Ordnans 6 rhif ar gyfer mynediad safle

**NAV** Cod post sy'n gweithio efo'r Saf Nav



Rhif ffôn



Y wefan berthnasol

### Cyrraedd yno

Nid yw llawer o atyniadau'r ardal wledig hon ar lwybr bws, nac o fewn cyrraedd i'r rheilffordd.

Mae gwasanaeth taci ar gael ymhobman – mwy o wybodaeth ar: [www.cymraeg.traveline-cymru.info](http://www.cymraeg.traveline-cymru.info)



Y llwybr bws agosaf a'i bellter ar y ffordd



Yr orsaf drên agosaf a'i phellter ar y ffordd



Parcio am ddim



Parcio talu ac arddangos



Gallwch ddod o hyd i amseroedd y bysiau nesaf o unrhyw arosfan o [nextbuses.mobi](http://nextbuses.mobi) neu lawrlythwch yr app

### Cyfleusterau

Beth fydd yno'n eich disgwyl? Cofiwch nad ydy pob cyfleuster ar agor bob dydd o'r wythnos, ac y gallai rhai fod ar gau neu'n cyfyngu ar eu horiad agor yn ystod misoedd y gaeaf. Cofiwch hefyd y gall manylion am atyniadau newid; mae'n well edrych ar y we er mwyn gwirio'ch gwytodaeth, neu gallech ffonio neu holi mewn canolfan ymwelwyr cyn cychwyn.



Rhaid talu i fynd i'r safle








Mynediad i'r atyniad am ddim



-  Cyfleusterau cyhoeddus ar gael
-  Taflen am y safle/ llwybr/ llwybr llafar ar gael
-  Caffi/bwyty/ystafell de ar y safle
-  Cyfleusterau picnic ar gael
-  Safle o ddiddordeb archaeolegol neu hanesyddol
-  Safle o ddiddordeb archaeolegol diwydiannol
-  Gwarchodfa natur neu safle bywyd gwylt neilltuol
-  Awgrym tywydd gwlyb

## Mae hon yn dirwedd a luniwyd gan graig

Cofiwch nad oes angen gwybodaeth ddaearegol arbenigol amoch chi i'w fwynhau. Er bod y Geoparc yn ardal ddaearegol eithriadol, nid creigiau ydy'r unig bethau o ddiddordeb, fel sy'n amlwg o'r canllaw hwn. Er hynny, chwiliwch am yr eiconau hyn, sy'n rhoi awgrym ichi o beth sydd ar gael i'w weld:

-  O ddiddordeb ddaearegol - dan eich traed mae haenau o graig
-  Tirwedd Carst wedi'i greu wrth i galchfaen doddi i lunio ogofâu, calchbalmentydd, ffynhonnau a llynedyllau (dolinau)
-  Ffawtiau a phlygiadau ddaearegol - mae rhai o'r creigiau hyn wedi cracio a chrychu!
-  Eitfeddiaeth o'r Oes Iâ - lluniwyd ein daear gan rewlifoedd yn ystod cyfres o oesoedd iâ
-  O ddiddordeb mwngloddio neu chwarelydda - cloddwyd mwynau gwerthfawr o'r ddaear hon am ganrifoedd

Os mai gwybodaeth am greigiau sy'n mynd â'ch bryd, chwiliwch am y daflen gyffredinol. Os hoffech gael mwy o fanylion, chwiliwch ar silffoedd y canolfannau ymwelwyr o fewn y Geoparc. Mae yno rywbeth at ddant pawb, gan gynnwys map ddaearegol 1:50,000 newydd sbon yn 2014 o Geoparc y Fforest Fawr gan Arolwg Ddaearegol Prydain.

## Wyddoch chi?

Mae nifer gynyddol o bobl leol sy'n rhedeg busnesau twristaidd yn yr ardal yn Llysgenhadon dros y Parc Cenedlaethol a thros y Geoparc. Mae'r rhain wedi ymrwymo a chael hyfforddiant i sicrhau fod ymwelwyr yn mwynhau'r amser gorau posib yma, ac maen nhw'n wybodus iawn am y Geoparc. Ewch i

[www.breconbeacons.org/ambassadors](http://www.breconbeacons.org/ambassadors)



## Tywylwch yn y Geoparc

Gwnaed datganiad yn 2013 mai Parc Cenedlaethol Bannau Brycheiniog ydy'r ardal awyr dywyll ryngwladol gyntaf yng Nghymru (International Dark Sky Reserve), ac mai yn Geoparc y Fforest Fawr mae'r tywyllwch mwyaf dudew. Er mwyn i bawb gael mwynhau gwylt o'r sêr, mae digwyddiadau penodol yn cael eu trefnu'n gyson - trefnu'r llawer gan ein Llysgenhadon Awyr Dywyll. Ewch i

[www.breconbeacons.org/stargazing](http://www.breconbeacons.org/stargazing)

# 1. Cestyll a chlogwyni

## Castell Carreg Cennen a bryngaer Garn Goch o'r Oes Haearn

Ewch i weld Castell Carreg Cennen ger Llandeilo yn ei holl ogoniant. Mae'n crogi ar glogwyn calchfaen serth 100m o uchder yn edrych i gyfeiriad yr Afon Cennen, ac mae'r cadarnle ganoloesol hon gyda'i hanes maith a briith bellach dan ofal Cadw. Cofiwch ymweld â'r ystafell de a'r siop grefftau ar y fferm cyn cerdded rhyw ychydig at adfeilion y castell.

Heb fod ymhell i lawr y ffordd (neu ar hyd Ffordd y Bannau) dewch at Y Gaer Fawr, y fryngaer fwyaf yn Ne Cymru, ac un o ddwy yn Garn Goch sy'n edrych dros bentref Bethlehem. Bu unwaith yn gadarnle i lwyth y Silwriaid, a'i dewisodd o bosib am ei olygfa dros Ddyffryn Tywi. Bellach, mae'n werth ichi dreulio awr neu ddwy yn ei archwilio. Yng Nghanolfan Ymwelwyr Llanyrnddyfri gallwch gael gafael ar daflen Geolwybr Garn Goch (£1). Mae man bwydo'r Barcud Coch, a hefyd Barc Dinefwr, Newton House a Chastell sy'n perthyn i'r Ymddiriedolaeth Genedlaethol, o fewn tafliad carreg.



CADWICH I'W GAD BARCUD AM  
Grut  
Ffairfach

a ddefnyddiwyd i  
godi bryngaer  
Garn Goch



## Castell Carreg Cennen

OS SN 668191 NAV SA19 6UA ☎ 01558 822291 📍 [www.carregcennencastle.com](http://www.carregcennencastle.com)

Cyrraedd yno 🚆 (Rheilffordd Calon Cymru) Ffairfach, Llandeilo 3.7/4.5 milltir

P  
FREE

### Os oes gennych awr neu lai:

Paned a chacen yn ystafell de'r Castell



Ymweld â Garn Goch - dilynwch y Geolwybr cyfan os oes gennych ddiagon o amser

OS SN 682243 NAV SA19 6YW



### Neuadd Bentref Trap a'r caffï

OS SN 652188 NAV SA19 6TR ☎ 01558 823213



### Os oes gennych hanner diwrnod (2-4 awr):

Ymweld â Chastell Carreg Cennen a'r goedwig



### Archwilio Llandeilo, tref hanesyddol

Ymweld â Pharc Dinefwr £

Castell Dinefwr a Thŷ Newton £ WC

OS SN 625225 NAV SA19 6RT

☎ 01558 824512

📍 [www.nationaltrust.org.uk/dinefwr](http://www.nationaltrust.org.uk/dinefwr)

### Os oes gennych ddiwrnod llawn (6-8 awr):

Cerddwch y darn cyntaf o Ffordd y Bannau rhwng Bethlehem a Chwarel Herbert, Y Mynydd Du

OS SN 733186

📍 [www.breconbeacons.org/blackmountainquarries](http://www.breconbeacons.org/blackmountainquarries)



## Oeddech chi'n gwybod?

Fod Castell Carreg Cennen wedi cael ei ddisgrifio fel y castell mwyaf rhamantus yng Nghymru gyfan.

## 2. Dŵr a Choedwigoedd, Llwybrau a Threnau


### Coedwig Garwnant a Chanolfan Ymwelwyr, Coedwig Taf Fechan

Dafliad carreg o'r A470, mae gan Ganolfan Ymwelwyr Garwnant wybodaeth, parc chwarae i'r plant, a bwyty. Cerddwch un o lwybrau'r goedwig - mae gan rai ohonynt thema ddaearogol. I gerddwyr o ddifrif, mae Taih Taf yn mynd heibio'r ganolfan i Gwm Taf, ac mae llwybr penodol i feicwyr yn dilyn yr hen reilffordd o Gefncoedycymer i fyny'r cwm a thrwy'r goedwig.

Mae pen Cwm Taf Fechan yn lle delfrydol ar gyfer cychwyn am dro hirach ar y Bannau. Gall y rhai sydd heb gymaint o egni fwynhau trip ar Rheilffordd Mynydd Brycheiniog ger Pontsticill. Mae'r Rheilffordd a Pharc Cyfarthfa gerllaw, y Castell, yr Amgueddfa a'r Oriol i gyd yn llefydd sy'n estyn croeso i deuluoedd, ac yn ddengar os yw'r tywydd yn dechrau troi!

CADWCH LYGAD BARCUD AM

garreg laid  
ronynnog  
ar lannau  
nentydd



## Canolfan Ymwelwyr Garwnant

OS SO 003132 NAV CF48 2HU ☎ 01685 722481 📍 [www.facebook.com/GarwnantVisitorCentre](http://www.facebook.com/GarwnantVisitorCentre)

Cyrraedd yno 🚆 T4

🚆 Merthyr Tudful (5 milltir)

P  
FREE

📍 Chwiliwch am 'Taff Trail' yn [www.breconbeacons.org](http://www.breconbeacons.org)

### Os oes gennych awr neu lai:

Y llwybr cerfluniau o Garwnant

P&D AM  
DDM

Tro o gwmpas Distyllfa Wisgi Cymreig Penderyn

☂️ 🇧🇪 WC

OS SN 952084 NAV CF44 9JW ☎ 01685 810650

📍 [www.welsh-whisky.co.uk](http://www.welsh-whisky.co.uk)

Bwyd a diod ym mwyty Garwnant

☂️ P&D AM  
DDM 🍷 WC

📍 Pony Fan

## BANNAU BRYCHEINIOG

📍 Fan Fawr

📍 Cronfa  
Dulwr y Bannau

📍 Cronfydd  
Dulwr Neuadd

📍 Cronfa  
Dulwr Cantref

📍 Cronfa  
Dulwr Pentwyn

📍 Canolfan  
Ymwelwyr  
Garwnant

📍 Cronfa  
Dulwr  
Llwyn-on

📍 Cronfa  
Dulwr  
Pontsticill

📍 Llwyn-on

📍 Pontsticill

📍 Reilffordd Bannau Brycheiniog

Parc a Chastell Cyfarthfa, Amgueddfa ac Oriol

OS SO 042074 NAV CF47 8PA ☎ 01685 727371

📍 [www.cyfarthfa.com](http://www.cyfarthfa.com)

☂️ P  
FREE AM  
DDM 🍷 WC 🏠 📍 🏭 🏠

### Os oes gennych ddiwrnod llawn (6-8 awr):

Cerdded neu feicio darn o Daith Taf

AM  
DDM

📍 Chwiliwch am 'Taff Trail' yn  
[www.breconbeacons.org](http://www.breconbeacons.org)

## Oeddech chi'n gwybod?

Mae Taith Taf yn ymestyn yr holl ffordd i Gaerdydd ac mae yn 55 milltir / 88km o hyd.

# 3. Ogofâu ac Odynau: treiddio i mewn i'r gwyllt

## Parc Gwledig Craig-y-nos a Phenwyllt

**Dechreuwch wella'ch adnabyddiaeth o Gwm Tawe drwy ymweld â Pharc Gwledig Craig-y-nos.**

Ar draws y dyffryn, gallwch fwynhau awyrgylich Penwyllt - tramfyrdd segur, odynau calch a hen waith brics gerllaw Ogof Ffynnon Ddu sy'n Warchodfa Natur Genedlaethol. Mae'r warchodfa'n amddiffyn calchbalmentydd ar y wyneb, ac ogof ddyfnaf Prydain (308m) oddi tanodd. Drwy'r ardal hon, mae Ffordd y Bannau yn dirwyn ei llwybr o'r Mynydd Du anghysbell a gwyllt i fryniau gwahanol iawn Fforest Fawr. Heb fod ymhell, mae crib arw Cribarth gyda'i chreigiau calchfaen, hen chwareli a thramffyrdd.



CADWCH LYGAD BARCUD AM

ffosilau  
planhigion yn  
Nhywodfaen  
Trwch



## Parc Gwledig Craig-y-nos

OS SN 840155 NAV SA9 1GL ☎ 01639 730395 📍 www.breconbeacons.org

Cyrraedd yno 🚗 X63 ar hyd yr A4067 🚂 Castell Nedd (15.5 milltir)

P&D

### Os oes gennych awr neu lai:

Mwynhewch y caffi, y maes chwarae a chael tro o gwmpas y parc gwledig

📍 www.breconbeacons.org/ogof-ffynnon-ddu-nnr

☔ P&D AM DOIM 🍵 WC 🏠 🗣️

Ewch am dro byr i'r Warchodfa Natur Genedlaethol ar hyd hen Dramffordd Fforest Brycheiniog

OS SN 855155 NAV SA9 1GQ

AM DOIM 🗣️ 🏠 🦆 🚶 🚶 🚶 🚶 🚶

### Os oes gennych hanner diwrnod (2-4 awr):

Dilynwch Llwybr Penwyllt ar y cerdyn o'r parc gwledig. Gwrando ar y podlediad

📍 www.geoparcyforestfawr.org.uk/llawrlwytho

P&D AM DOIM 🗣️ 🦆 🚶 🚶 🚶 🚶 🚶

Dilynwch Geolwybr Sgwd Henrhyd i lawr i Afon Tawe, neu dro 'Llinellau yn y Tirlun' ar hyd Sarn Helen a hen dramffyrdd.

OS SN 853120 NAV SA10 9PG

P FREE AM DOIM 🏠 🦆 🚶 🚶 🚶 🚶

Archwilio Cribarth, mynydd calchfaen diddorol iawn

AM DOIM 🏠 🚶 🚶 🚶 🚶 🚶

## Oeddech chi'n gwybod?

Fod cantores opera bedwaredd ganrif ar bymtheg Adelina Patti yn byw yng Nghraig-y-nos - roedd hi'n bosibl y superstar byd-eang cyntaf - y Lady Gaga ar ei diwrnod!

### Os oes gennych ddiwrnod llawn (6-8 awr):

Dilynwch Ffordd y Bannau tua'r dwyrain o Benwyllt drwy Warchodfa Natur Genedlaethol Ogof Ffynnon Ddu

OS SN 855155 NAV SA9 1GQ

P FREE 🗣️ 🏠 🦆 🚶 🚶 🚶 🚶

Gwrando ar y podlediad wrth gerdded i Waun Fignen Felen

📍 www.geoparcyforestfawr.org.uk/llawrlwytho

AM DOIM 🏠 🦆 🚶 🚶 🚶 🚶 🚶

Y MYNYDD DU

Y MYNYDD DU

Y MYNYDD DU

Y MYNYDD DU

Y MYNYDD DU

Y MYNYDD DU

Y MYNYDD DU

Y MYNYDD DU

Y MYNYDD DU

Y MYNYDD DU

Y MYNYDD DU

Y MYNYDD DU

Y MYNYDD DU

Y MYNYDD DU

Y MYNYDD DU

Y MYNYDD DU

Y MYNYDD DU

Y MYNYDD DU

Y MYNYDD DU

Y MYNYDD DU

Y MYNYDD DU

Y MYNYDD DU

Y MYNYDD DU

Y MYNYDD DU

# 4. Bro chwedlonol

## Llanymddyfri a Myddfai

**Ewch am ymweliad â thref farchnad y Canolbarth sef Llanymddyfri yn Nyffryn Tywi, lle caiff tywysogion Cymru a phorthmyn eu clodfori.**

Chwiliwch am bentref traddodiadol Myddfai yn Sir Gaerfyrddin. Yno gallwch gael paned a chacen yn y neuadd bentref sydd hefyd yn ganolfan ymwelwyr, a dod i wybod am chwedl Morwyn Llyn y Fan Fach, a Meddygon Myddfai. Yna, ewch ar hyd bryniau'r Tywodfaen Coch tua'r de, neu dilynwch gamau'r Rhufeiniaid a chwarelwyr teils carreg ar Fynydd Myddfai. Dewch â beic gyda chi, neu benthycwch un o siop leol er mwyn dod i adnabod y gornel ddiwylliannol hon o'r Geoparc.

## Oeddech chi'n gwybod?

Mae 'Epic Llandoverly' (Llanymddyfri) yn derm a ddefnyddir gan ddaearegwyr o amgylch y byd wrth siarad o ddigwyddiadau daearegol 440 miliwn o flynyddoedd yn ôl - boed yng Nghymru, Tsieina neu Periw!

CADWICH LYGAD BARCUD AM

dywodfaen  
Silwraidd  
crychdonnog



## Canolfan Groeso a Threftadaeth Llanymddyfri

OS SN 767343 NAV SA20 0AW ☎ 01550 720693 📍 www.breconbeacons.org

**Cyrraedd yno** 🚗 80, Bws y Bannau B10 🚆 Llanymddyfri (Rheilffordd Calon Cymru), (0.3milltir) P&D

### Os oes gennych awr neu lai:

Paned a chacen yng Nghanolfan Ymwelwyr Myddfai



OS SN 772301 NAV SA20 0JD ☎ 01550 720449

📍 www.myddfai.org

Dilynwch Geolwybr cerrig adeiladu Llanymddyfri



Ewch i'r Ganolfan Ymwelwyr a Threftadaeth



Gorsaf fwydo'r Barcud Coch, Llanddeusant



OS SN 772260 NAV SA19 9YG ☎ 01550 740617

📍 www.redkiteswales.co.uk

### Os oes gennych hanner diwrnod (2-4 awr):

Cerdded ar Fynydd Myddfai



Ymweld â chaffi a siopau  
Llanymddyfri



Archwilio'r gwerylloedd Rhufeinig ar Y Pigwn

OS SN 845300 P FREE AM DOG WC

📍 www.geoparcyfforestfawr.org.uk/llawrlwytho

Beicio ar lwybr cylchog Cronfa Daŵr Wysg o Bont ar Wysg

OS SN 820271 NAV LD3 8YD P FREE AM DOG WC 🏠

### Os oes gennych ddiwrnod llawn (6-8 awr):

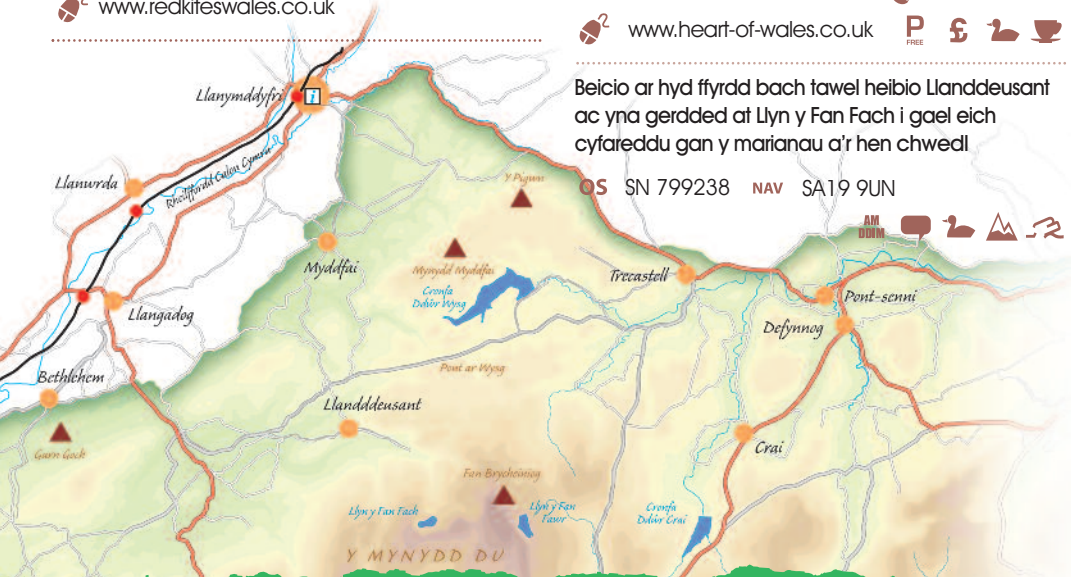
Ewch am dro ar y trêrn ar hyd Rheilffordd Calon Cymru

OS SN 763345 NAV SA20 0BG ☎ 01554 820586

📍 www.heart-of-wales.co.uk P FREE 🏠 🚗

Beicio ar hyd ffyrdd bach tawel heibio Llanddeusant ac yna gerdded at Llyn y Fan Fach i gael eich cyfareddu gan y marianau a'r hen chwedl

OS SN 799238 NAV SA19 9UN



# 5. Bro'r Sgydau - rhaeadrau, rhedynnau a ffawtiau

## Pontneddfechan, Ystradfellte, Y Coelbren

Dechreuwch ar eich ymweliad â Bro'r Sgydau drwy atw heibio Canolfan y Sgydau yng nghanol Pontneddfechan; cewch fwynhau arddangosfa'r Geoparc, a chasglu'r wybodaeth fydd ei angen arnoch i ddeall a mwynhau'r ardal.

Cewch yma fwy o rhaedrau trawiadol y filltir nag ar unrhyw gasgliad arall o afonydd ym Mhrydain. Pa le gwell i ymweld â fe - mewn glaw neu hindda?

Mwynhewch dro dri chwarter awr ar hyd y llwybr ar lannau Afon Nedd Fechan ac Afon Pyrdin nes cyrraedd Sgwd Gwladus, ac yna dychwelwch i'r pentref am ginio yn y dafarn.

Rhyw bum munud yn y car i fyny'r ffordd mae'r maes parcio dan Graig Dinas. Mae hen dramffyrdd yn gwneud llwybrau cerdded ardderchog rhwng gweithfeydd segur mwyngloddiau calchfaen a silica, ac yna trwy'r Gweithfeydd Powdwr Du lle mae'r bwrwm a fu bellach yn dawel ers 1931. Mwynhewch gerdded at Sgwd yr Eira gan fynd y tu hwnt i len y rhaeadr os oes gennych hanner diwrnod sbâr - un ai o Graig Dinas neu Waun Hepste. Mae Canolfan y Sgydau yn gwerthu copi o becyn Bro'r Sgydau.

CADWICH LYGAD BARCUD AM

balmentydd o  
Dywodfaen  
Pennant  
o'r Haenau  
Glo



## Canolfan y Sgydau

OS SN 901076 NAV SA11 5NR ☎ 01639 721795 📍 www.bannaubrycheiniog.org

Cyrraedd yno 🚗 X5 🚆 Castell Nedd (13 milltir)

P  
FREE

### Os oes gennych awr neu lai:

Rhagarweiniad i'r Geoparc yng Nghanolfan y Sgydau - mae'r oriau agor yn amrywio yn ôl y tymor



Dro bach ar lan Afon Sychryd at Bwa Maen o galchfaen blygedig



Ymweld â Maen Llia, maen hir o'r Oes Efydd

OS SN 924192 P AM DDIM 🏰

Tro o gwmpas Distyllfa Wisgi Cymreig Penderyn - gweler adran 2

Bwyd a diod ar gael ym Mhontneddfechan neu Ystradfellte.



Yng Nghwm Porth, ewch yn ofalus i lawr at Porth yr Ogof, y porth mwyaf i ogof yng Nghymru lle mae Afon Mellte'n diflannu dan y ddaear am chwarter milltir

OS SN 928124 NAV CF44 9JF



### Os oes gennych ddiwrnod llawn (6-8 awr):

Cyfunwch lwybrau gwahanol er mwyn ymweld â phob un o'r rhaeadrau mewn tro cylch o Waun Hepste



## Oeddech chi'n gwybod?

Y gair Rwsiaidd ar gyfer briciau tân yw 'Dinas', gan fod y graig silica a gloddiwyd yma yn Nghraig y Dinas wedi ei ffurfio i fewn i friciau tân a'i allforio yn rhyngwladol.

### Os oes gennych hanner diwrnod (2-4 awr):

Defnyddiwch glustffonau weindio'ch hunan i archwilio'r Gweithfeydd Powdwr Du



Dilynwch y llwybrau llafar, gan gerdded at Afon Nedd Fechan ac Afon Pyrdain i weld y rhaeadrau.



Cerdded llwybr Cwm Gwrelych

OS SN 897068 NAV SA11 5LU



Ymweld â Sgwd Henryd ger Y Coelbren sy'n perthyn i'r Ymddiriedolaeth Genedlaethol gweler adran 3



# 6. Aberhonddu hanesyddol - afonydd ac rhagf

## Eglwys gadeiriol, camlas, bryngaer, Honddu a Wysg

Ewch i Ganolfan Ymwelwyr Aberhonddu'n gyntaf, gan fod tri Geolwybr yn cychwyn oddi yma – ar hyd yr Afon Wysg ac i fyny Afon Honddu i weld bywyd yr afon, neu i fyny Pen-y-crug i weld golygfeydd dros Ddyffryn Wysg hyd at y Bannau.


Arhoswch yn y dref i siopa ac ymweld â'r Eglwys Gadeiriol, amgueddfeydd, siopau a chaffi neu fwyty. Cewch gyfle i fynd ar gwch neu ganŵ ar y gamlas a'r afon.

## Oeddech chi'n gwybod?

Dathlodd camlas hiraf Cymru, Camlas Mynwy ac Aberhonddu, ei phen-blwydd yn 200 yn 2012.

CADWICH I'YGAD BARCUD AM  
chwareli Hen  
Dywodaen Coch

ffynhonnell llawer  
o garreg  
adeiladau'r  
dref



## Canolfan Groeso Aberhonddu

OS SO 046287 NAV LD3 9DA ☎ 01874 622485 📍 www.breconbeacons.org.uk



**Cyrraedd yno** 🚗 T4, X63

🚗 Y Fenni (21m i'r dwyrain), Merthyr Tudful (19.3m i'r de) neu Lanymddyfri (21m i'r dwyrain)

## Os oes gennych awr neu lai:

Eglwys Gadeiriol Aberhonddu a chanolfan treftadaeth AM DDIM

OS SO 044290 NAV LD3 9DP ☎ 01874 623857

📍 www.breconcathedral.org.uk



Amgueddfa Gatrodol



OS SO 049283 NAV LD3 7EB ☎ 01874 613310

📍 www.royalwelsh.org.uk

Rhwyfo ar yr Afon Wysg ger promenâd Aberhonddu

OS SO 037289 NAV LD3 9AY ☎ 01874 622995



## Os oes gennych hanner diwrnod (2-4 awr):

Dilynwch Geolwybrau Pen-y-crug, yr Afon Wysg, a thref Aberhonddu



Ewch am dro mewn cwch ar y gamlas

OS SO 046282 NAV LD3 7EW ☎ 01874 622995

📍 www.dragonfly-cruises.co.uk

neu drip mewn canŵ o Ganada ☎ 0800 6122890

📍 www.beaconparkdayboats.co.uk

Siopa, bwyta, a mwynhau tref Aberhonddu



Cerdded neu feicio ar hyd llwybr tynnu Camlas Sir Fynwy ac Aberhonddu o fasn y theatr hyd at Loc Brynich neu Dalybont hyd yn oed

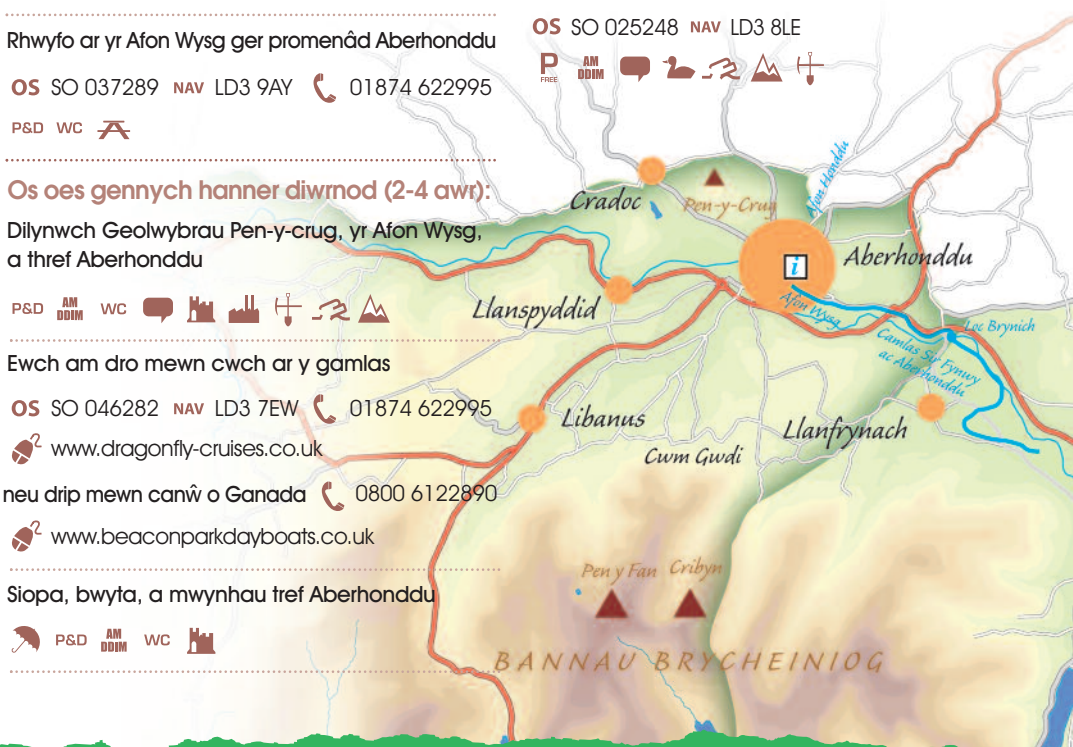
OS SO 046282 NAV LD3 8LE



## Os oes gennych ddiwrnod llawn (6-8 awr):

Dilynwch gerdyn llwybr Pen y Fan a Chribyn i ganol y Bannau o faes parcio Cwm Gwdi'r Ymddiriedolaeth Genedlaethol

OS SO 025248 NAV LD3 8LE



# 7. Y Mynydd Du – cyfoeth y ddaear


## Canolfan y Mynydd Du a Chwareli'r Mynydd Du

Rhowch gychwyn da i'r diwrnod drwy gael diod neu frewast yng Nghanolfan y Mynydd Du ym Mrynaman, cyn anelu i fyny ffordd y mynydd at hen adeiladau Chwareli'r Mynydd Du.

Yno, gellwch fwynhau golygfeydd i'r gorllewin at Sir Benfro, at Fôr Hafren i'r de, ac at Bumlumon i'r gogledd ar ddiwrnod clir. Bu calchfaen a chraig a thywod silica'n cael eu cloddio'n llafurus yma hyd bumdegau'r ganrif ddiwethaf. Gallech ddod ar draws cromlechi o'r Oes Efydd ar Ffordd y Bannau i'r dwyrain a'r gorllewin, neu gallech fwynhau mwy o gysgod yn y dyffrynnoedd coediog ar lethrau deheuol y Mynydd Du.

## Oeddech chi'n gwybod?

Roedd dyffryn Aman yn un o gadarnleoedd yr iaith Gymraeg pan ymwelodd George Borrow â 'Gwter Fawr' (heddiw Brynaman) yn y 1840au - ac mae'n parhau i fod felly heddiw





## Canolfan y Mynydd Du

OS SN 713143 NAV SA18 1BU ☎ 01269 823400 🌐 www.brynaman.org.uk

Cyrraedd yno 🚗 X63 🚆 Rhydaman (7.5 milltir)

### Os oes gennych awr neu lai:

Gyrrwch i fyny ffordd y mynydd gan fwynhau'r golygfeydd, ac archwilio adeiladau chwarelyddol y Mynydd Du

OS SN 733188 NAV SA19 9PE

🌐 www.breconbeacons.org/blackmountainquarries



Bwyd a diod ar gael yng Nghanolfan y Mynydd Du, Brynaman



### Os oes gennych hanner diwrnod (2-4 awr):

Dilynwch lwybr y Ceunentydd Creigiog o'r Ganolfan



Archwiliwch ddyffryn cysgodol Henllys o Ystradowen gan ddefnyddio'r Geolwybr neu lwybr llafar

OS SN 686135 NAV SA9 2YJ

🌐 www.geoparcyfforestfawr.org.uk/llawrlwytho



Dilynwch y llwybr 'O Gwm i Gwm' gan gychwyn o Garnant yn Nyffryn Aman

OS SN 750123 NAV SA18 1DZ



### Os oes gennych ddiwrnod llawn (6-8 awr):

Archwiliwch ddarn o Ffordd y Bannau o Chwareli'r Mynydd Du



Dilynwch gamau'r Twrch Trwyth, baedd gwylt chwedlonol, gan ymweld â manau y cyfeirir atynt yn y Mabinogion. Chwiliwch am becyn llwybrau Dyffryn Aman yn y ganolfan

🌐 www.aatff.org.uk



# 8. Y Bannau Clasurol

## Mynydd Illtud, Glyn Tarell a Chanolfan Ymwelwyr y Parc Cenedlaethol

Dewiswch daflen Geolwybr o Ganolfan Ymwelwyr y Parc Cenedlaethol ac yna fwynhau mynd am dro ar y tir comin ar Fynydd Illtud. Ewch yn ôl i Ganolfan Ymwelwyr i gael paned neu ginio.

Dafliad carreg i ffwrdd mae Glyn Tarell, a'r olygfa eiconaidd o Ben y Fan a'r Corn Du i'r dwyrain, a Gwarchodfa Natur Genedlaethol Craig Cerrig-gleisiad a Fan Frynych i'r gorllewin.

## Oeddech chi'n gwybod?

Mae pen gwastad Pen y Fan yn ganlyniad o gap caled o dywodfaen Haenau'r Llwyfandir - mae crychdonnau yn y creigwely yn bradychu ei wreiddiau dyfrllyd.



## Canolfan Ymwelwyr y Parc Cenedlaethol

OS SN 977263 NAV LD3 8ER ☎ 01874 623366 🗺 www.bannaubrycheiniog.org

Cyrraedd yno 🚗 T4 🚆 Merthyr Tudful (17.2 milltir), Llanymddyfri (17.6 milltir), Y Fenni (26 milltir)

### Os oes gennych awr neu lai:

Ymweld â'r arddangosfa, siop ac ystafell de yn y Ganolfan, rdal chwarae newydd i'r plant y tu allan

P&D AM DDIM 🍷 🍴 WC

Mynd am dro ar y tir comin gan ddilyn 'What to see from the NPVC'

P&D AM DDIM 🗨

Mynd am dro byr i'r Warchodfa Natur Genedlaethol yng Nghraig Cerrig-gleisiad

OS SN 982203 NAV LD3 8NL

P&D AM DDIM 🍷 🍴 🚶 🏔

### Os oes gennych hanner diwrnod (2-4 awr):

Ewch am dro hirach ar y tir comin e.e. Geolwybr Mynydd Illtud

P&D AM DDIM 🗨 🍷 🚶 🏔

Ymweld ag Aberhonddu - siopau, caffis, amgueddfeydd, Eglwys Gadeiriol ayyb - gweler tudalen 8

P&D AM DDIM 🍷 WC

### Os oes gennych ddiwrnod llawn (6-8 awr):

Dilynwch gerdyn llwybrau er mwyn dringo Pen y Fan o Storey Arms (nid tafarn!) neu Bont ar Daf

OS SN 982203 NAV LD3 8NL

P FREE AM DDIM 🗨 WC 🚶 🏔

Dilynwch Geolwybr Glyn Tarell oddi yma hefyd, er mwyn gweld golygfeydd gwych o ffurfiau rhewlifol a chwympiadau tir Craig Cerrig-gleisiad

P FREE AM DDIM 🗨 🍷 🚶 🏔

